

**Trockenwiesen und -weiden der Schweiz**  
**Prairies et pâturages secs de Suisse**  
**Prati e pascoli secchi della Svizzera**  
**Prads e pastgiras sitgas da la Svizra**

Unité d'évaluation  
 Bewertungseinheit  
 Objet partiel  
 Teilobjekt

**6503**

**314.64**

Canton Kanton	<b>VD</b>	Surface de l'objet partiel Fläche Teilobjekt	132 a
Commune Gemeinde	Gimel	Surface de l'unité d'évaluation Fläche Bewertungseinheit	132 a
Localité Lokalität	<b>Biolaies</b>	Altitude Höhe ü. M.	775 m
Coordonnées (carte) Koordinaten (Kartenblatt)	512'270 / 151'550 (1241)	Exposition Exposition	SE

Végétation  
Vegetation

85% AEmb	prairie grasse riche en espèces avec indicateurs de maigreur
5% MBae	prairie mésophile avec indicateurs d'eutrophisation

Utilisation (complément)  
Nutzung (Ergänzung)

E (R)	Pâturage permanent (pâturage bovin)
-------	-------------------------------------

Embuissonnement  
(espèce dominante)  
Verbuschung  
(Hauptart)

0 - 3 %
---------

Inclusions  
Einschlüsse

Prairie grasse riche en espèces: 2 / Mégaphorbiaie et végétation rudérale (sol riche en humus): 1 / Sol sans végétation (sable, gravier, terre, roche): 1 / Terrasse, talus: Y / Haie basse, buissons bas (<2m) (riche): 1

Bordures  
Grenzelemente

Prairie grasse riche en espèces: 3 / Mégaphorbiaie et végétation rudérale (sol riche en humus): 2 / Arbres: 1 / Terrasse, talus: 1 / Haie basse, buissons bas (<2m) (riche): 2 / Haie moyenne, arbustes (2-5m) (riche): 2 / Haie d'arbres, bosquet (>5m) (riche): 2 / Lisière (feuillus): 2

Réseau biologique  
Lebensraumvernetzung

Type 2	Paysage avec quelques éléments naturels
--------	---

Région naturelle  
Naturraum

112	Jura plissé de 600 m à la limite d'estivage
-----	---

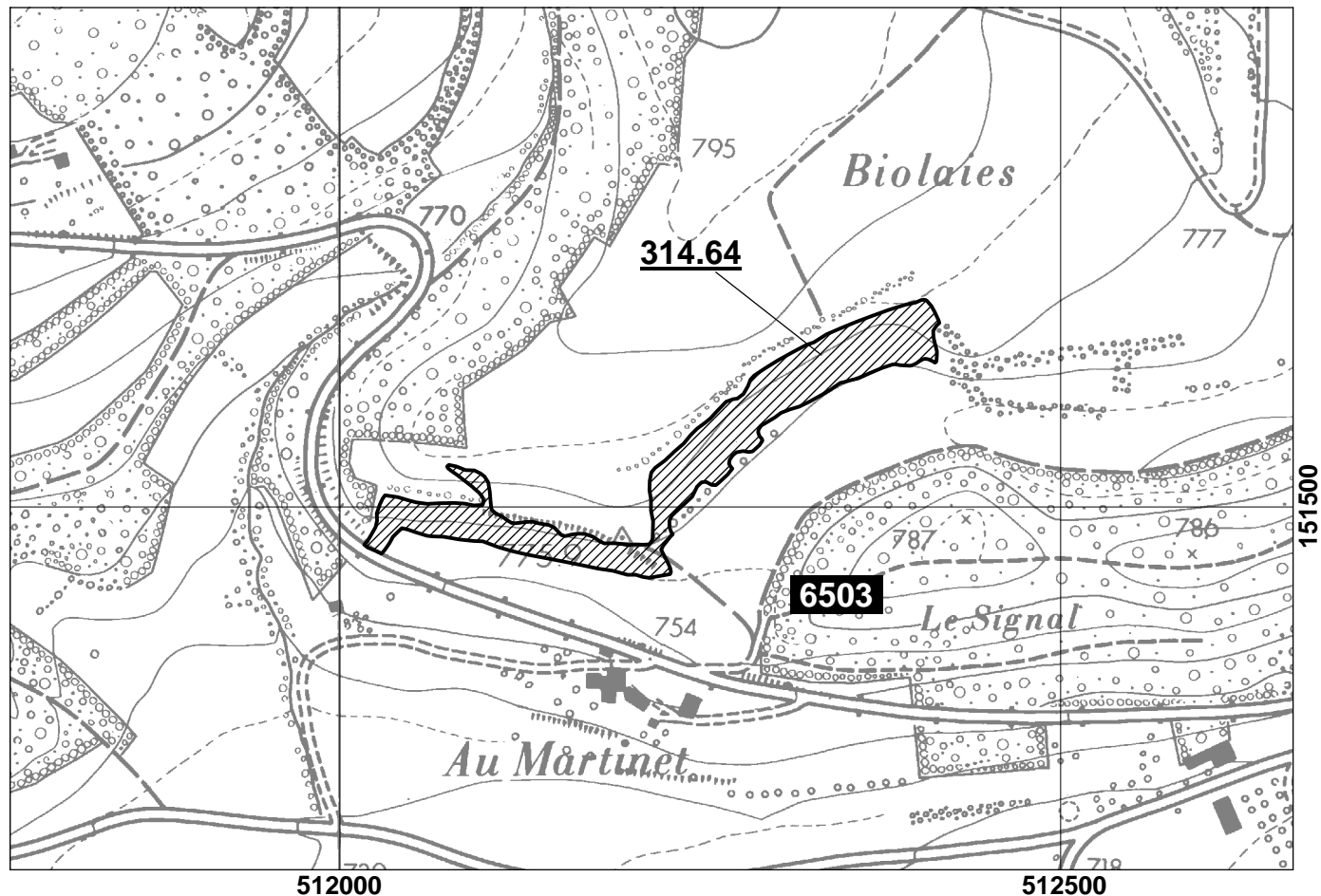
Zone de production  
Produktionszone

51	Zone de montagne I
----	--------------------

Espèces menacées et protégées / Gefährdete und geschützte Arten

Dianthus carthusianorum s.l.




Commune  
 Gemeinde Gimel  
 Localité  
 Lokalität **Biolaies**



1:5'000

Carte  
 Kartenblatt 1241

Vue d'ensemble  
 Uebersichtskarte

-  **6503** Unité d'évaluation / Bewertungseinheit
-  **314.64** Objet partiel / Teilobjekt
-  **123.456** Autres objets partiels / Weitere Teilobjekte

Fond topographique  
 Kartengrundlage Plan d'ensemble du Canton de Vaud  
 Service de l'information sur le territoire

Photo(s) aérienne(s)  
 Luftbild(er) Archive PPS, No 1241.42.2

Source  
 Herkunft, Produktion Office fédéral de topographie, Flugdienst/KSL

